

## ABC KAJAKARZA

1. Nigdy nie wsiadaj do kajaka po spożyciu alkoholu lub środków odurzających, nie używaj ich w czasie pływania.
2. Pływaj w kamizelce asekuracyjnej.
3. Zwracaj uwagę na innych i pomagaj im w razie potrzeby, zachowaj właściwe odległości i sztyk płynięcia.
4. W miejscach niebezpiecznych – progi, jazy, spiętrzenia, w połowie zatopione kłody – przenieś kajak. Nie ryzykuj życiem.
5. Bądź czujny, kontroluj powierzchnię wody przed dziobem kajaka – wszelkie wiry, zmarszczki, fale mogą świadczyć o podwodnych przeszkodach, które należy ominąć.
6. Wsiadaj i wysiadaj z kajaka ustawionego dziobem w górę rzeki (pod prąd), przybijaj do brzegu zawsze pod prąd, z tyłu kajaka powinna siedzieć osoba bardziej doświadczona, cięższa.
7. Po wywrotce nie panikuj, holuj kajak do brzegu nie odwracając go, nigdy nie wypuszczaj wiosła z ręki.
8. Mijaj inny kajak zawsze z prawej strony, wyprzedzaj z lewej, a na zakrętach od strony większego łuku.
9. Przy niskiej wodzie, trzymaj się nurtu (na zakrętach będzie to ich zewnętrzna strona), by uniknąć osadzenia na mieliźnie.
10. Cenne przedmioty (smartfon, zegarek, aparat fotograficzny, dokumenty, pieniądze itp.) zabezpiecz przed zamknięciem w szczelnych workach lub pojemnikach wodoszczelnych, które, na wypadek wywrotki najlepiej przywiązać do kajaka.
11. Pamiętaj o apteczce.
12. Nie zaśmiecaj akwenów ani miejsc biwakowania, śmieci zabierz ze sobą.
13. Nie hałasuj i zachowuj się w miarę cicho na wodzie i biwakach, pamiętając, że oprócz ciebie są tam inne osoby.
14. Pamiętaj, że biwakowanie na terenach leśnych dozwolone jest tylko na wyznaczonych polach namiotowych, a rozpalamie ognisk – jedynie w miejscach do tego przeznaczonych.
15. Nie niszczyć roślinności, nie płosz zwierząt.
16. Pozostaw każde miejsce w takim stanie, w jakim sam chciałbyś je zastać.

### Powiat Radomszczański

ul. Leszka Czarnego 22, 97-500 Radomsko  
tel. +48 44 683 45 09  
starostwo@radomszczanski.pl  
www.radomszczanski.pl



### SZLAK WARTY – POWIAT RADOMSZCZAŃSKI Pławno – Ważne Młyny (37 km)

Warta - to trzecia co do długości (808 km) rzeka w Polsce, dopływ Odry. Niezwykle malownicza i zmienna krajobrazowo. Dostępna jest dla kajakarzy na długości ponad 755 km, od Poraja (województwo śląskie) do Kostrzyna nad Odrą (województwo lubuskie).

Warta wypływa ze źródła na Wyżynie Krakowsko-Częstochowskiej, w kaplicy Świętego Jana Nepomucena w Zawierciu. Płynie wzdłuż krawędzi Wyżyny Krakowsko-Częstochowskiej, następnie - często zmieniając kierunek - głębokimi przełomami pod Mstowem, a później za Działoszynem oraz rozległym Łukiem Załęczańskim - przez Wyżynę Wieluńską. To właśnie fragment tego górnego odcinka Warty przepływa przez powiat radomszczański.

Proponowany szlak należy do najpiękniejszych odcinków Warty i znajduje się na jej górnym biegu o czystej wodzie. Jest dość uciążliwy ze względu na kilka przenosek i polecany raczej kajakarzom z pewnym doświadczeniem. Nad wodą pełno jest plaż do odpoczynku przy ognisku. Rzeka nie jest zatłoczona, można płynąć w ciszy, spokojnie nacieszyć się naturalnymi krajobrazami i piękną przyrodą, nad wodą wypatrywać czapli, kaczek i łabędzi czy wydr i bobrów.

Spływ rozpoczynamy w PŁAWNIE, przy moście łączącym Pławno z Górkami, prowadzącym z Pławna do drogi wojewódzkiej nr 784.

*Ciekawa jest historia wsi Pławno, którą według najstarszych przekazów w 1262 roku król Bolesław Wstydlivy przekazał klasztorowi w Zawichoście. Jednak bardziej prawdopodobne jest, że miasto w 1544 roku założył podkomorzy Stanisław Przerebski. Przywileje miejskie potwierdzali królowie w latach 1544, 1619 i 1765. We wsi zachował się dawny układ urbanistyczny z rynkiem i przyległymi uliczkami. Na rynku stoi pomnik upamiętniający przemarsz wojsk króla Jana III Sobieskiego. Ołtarz główny w kościele Świętego Stanisława z XIX wieku zdobi kopia tryptyku Świętego Stanisława Szczepanowskiego z XVI wieku. W pałacyku z XVIII wieku mieści się zakład opiekuńczo-leczniczy.*

W latach 1879–1904 w Pławnie organizowano wyścigi konne na torze wydzielonym przez miejscowego hodowcę Mariana Gruszeckiego. W 1888 roku Gruszecki sprzedał Pławno księciu Stefanowi Lubomirskiemu, który podarował tor wyścigowy Pławieńskiemu Towarzystwu Wyścigów Konnych założonemu w 1882 roku.

W pobliskiej wsi gminnej Gidle można zobaczyć modrzewiowy kościół Świętej Marii Magdaleny konstrukcji zrębowej, z przełomu XV i XVI wieku, wzniesiony w miejscu wcześniejszych z XI i XIII wieku. To budowla jednonawowa o ścianach oszalowanych gontem, z ołtarzami, rzeźbami i obrazami z XVIII wieku.

Według legendy kościółek po chrzcie Polski wzniesli Poraici, krewni Świętego Wojciecha. Pozostałością po pustelni kartuzów jest barokowy kościół Matki Boskiej Bolesnej z XVIII wieku, z bramą cmentarną i dzwonnica oraz późno-barokowym i rokokowym wyposażeniem.

Najbardziej znana jest jednak inna świątynia, związana z kultem cudownej figurki Matki Boskiej.

W 1615 r. Anna Dąbrowska, spadkobierczyni właścicieli Gidel, sprowadza dominikanów i funduje klasztor i kościół. Tak powstaje dzisiejsze miejsce kultu maryjnego z barokową bazyliką mniejszą pw. Wniebowzięcia NMP. Co roku w maju odbywa się tu tradycyjna „kapiółka” figurki w winie, na którą pielgrzymują tysiące wiernych. Matka Boża w Gidlach cieszy się sławą Uzdrowicielki chorych, a dowodem na to są liczne wota dziękczynne i obrazy przedstawiające historie uzdrowień, które możemy zobaczyć w bazylice. Warto odwiedzić cały zespół klasztorny, będący pięknym przykładem baroku.

Płyniemy wśród łąk prostym odcinkiem rzeki do Gowarczowa. W Klekowcu trzeba uważać na niebezpieczne dwa progi wodne z silnymi wirami za uskokiem. Konieczna jest przenoska lewym brzegiem (50 m). Po około 1 km mijamy most na Topiszu w ciągu drogi wojewódzkiej nr 91 do Radomska. Płyniemy dalej, na prawym brzegu pojawia się las, na lewym podmokle łąki. Przed mostem kolejowym we wsi Bobry uważamy na niebezpieczny próg wodny z wirami i cofkami, wymuszający przenoskę lewym brzegiem (40 m). Pod mostem kolejowym zwracamy uwagę na kamienne bystrza. Za Bobrami zaczyna się spokojny odcinek słabo uregulowanej rzeki, otoczonej łąkami i kępami drzew. Z prawej strony do Warty wpada Radomka. Dalej przepływamy pod mostem łączącym Szczepocice Rządowe i Szczepocice Prywatne, tu możemy zrobić biwak.

Następnie przepływamy pod mostem w ciągu autostrady A1 i wpływamy na teren województwa śląskiego. We wsi Łęg, przy jazach elektrowni wodnej i tartaku, czeka nas przenoska (50 m) prawym brzegiem. Dalej przepływamy pod mostem drogowym.

Wpływamy na meandry Warty, na obu brzegach wieś Kijów, po drodze piaszczyste plaże.

Płyniemy silnie meandrującym odcinkiem rzeki granicznej między województwami łódzkim i śląskim. W nurcie pojawiają się wyspy, na terenach nadrzecznych widać liczne starorzecza, przy brzegach Warty mijamy ujścia niektórych z nich.

W kolejnej wsi ZAKRZÓWEK SZLACHECKI, już na ziemi łódzkiej, czeka jaz pompowni wodnej Elektrowni Bełchatów z przenoską lewą stroną (100 m). Przed pompownią, w prawo za groblą, znajduje się dobrze zagospodarowany



sztuczny zalew Zbiornik Zakrzówek Szlachecki z plażą i bazą WOPR oraz campingiem i bazą kajakarzy Camp-KAJAKOWO (wypożyczalnia sprzętu i całoroczna organizacja spływów) oraz punktami gastronomicznymi. Nad malowniczym zalewem można wypocząć na plaży, urządzić rowerową wycieczkę po okolicy lub pieszą po lesie, obserwować ptaki. To świetne miejsce na postój. Za Zakrzówkiem Szlacheckim płyniemy meandrującą rzeką w otoczeniu lasów, mijamy młyn, tzw. Młyn Zakrzowski, po drodze możemy się zatrzymać w przystani z plażą w Prusicku. Kolejnymi meandrami rzeki dopływamy do mostu w ciągu drogi wojewódzkiej nr 483 w WAŻNYCH MŁY-NACH, za którym znajduje się próg wodny. Mogą nim spłynąć tylko wprawni kajakarze, lepiej ominąć go przenoską prawym brzegiem (100 m) lub lewym (40 m pod górę). Dopływamy do przystani, tu możemy skończyć spływ lub popłynąć dalej.

trasa	odległość w kilometrach	czas spływu
Pławno – Zakrzówek Szlachecki (zbiornik wodny)	25	6,5 godz.
Pławno – Ważne Młyny (most drogowy)	38,5	11 godz.
Topisz (most drogowy) – Zakrzówek Szlachecki (zbiornik wodny)	20	5 godz.
Bobry (most kolejowy) – Zakrzówek Szlachecki (zbiornik wodny)	16,5	4 godz.
Łęg (most drogowy) – Zakrzówek Szlachecki (zbiornik wodny)	8,5	1,5 godz.
Zakrzówek Szlachecki – Ważne Młyny (most drogowy)	13,5	3,5 godz.
Zakrzówek Szlachecki – Działoszyn	40	8 godz.
Pławno – Działoszyn	65	2–3 dni

### Wypożyczalnie kajaków

#### Gmina Wielgomłyny

- » **Wypożyczalnia Kajaków „Pratko”**  
Pratkowice 24, 97-525 Wielgomłyny  
tel. +48 783 668 814, +48 609 913 873  
Fb: Wypożyczalnia Kajaków Pratko
- » **Agroturystyka pod Klonami, PPHU Norberczyk**  
Krzętów, ul. Dolna 79  
tel. +48 663 776 849  
e-mail: kontakt.podklonami@gmail.com  
Fb: Agroturystyka pod Klonami

- » **Spływy Pilicą Mateusz Tomaszewski**  
Krzętów  
tel. +48 503 018 103  
e-mail: matian23@interia.pl, www.splywy-pilica.pl
- » **Gospodarstwo EKO-Agroturystyczne „Nad Pilicą” Mirosław i Urszula Pietruczuk**  
97-525 Wielgomłyny wieś Krzętów, ul. Dolna 80/83  
tel. +48 512 37 7428, +48 5021 39 503  
e-mail: domkinadpilica@gmail.com  
www.domkinadpilica.pl

#### Gmina Ładzice

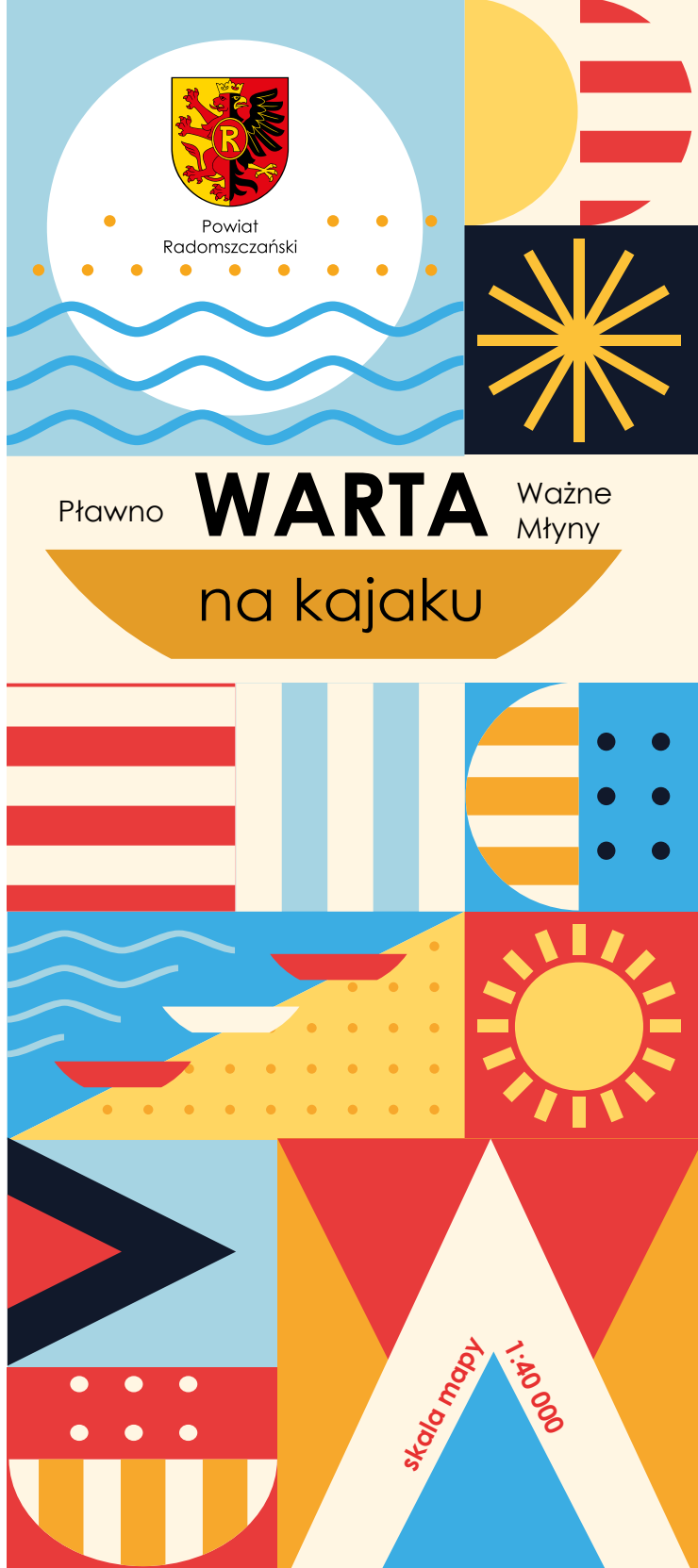
- » **Wypożyczalnia Kajaków „Camp KAJAKOWO”**  
Zakrzówek Szlachecki, 97-561 Ładzice  
e-mail: campkajakowo@gmail.com  
tel. +48 785 118 585  
campkajakowo.pl

#### Gmina Przedbórz

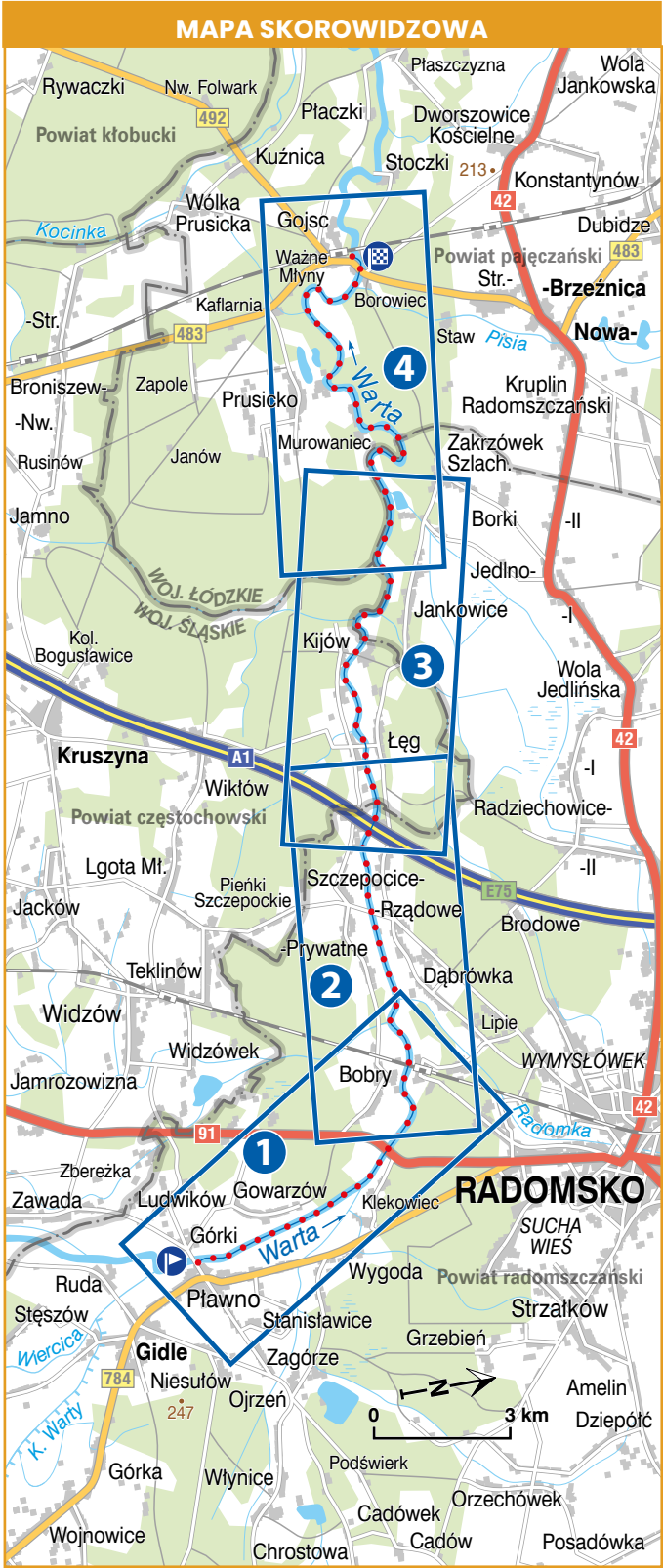
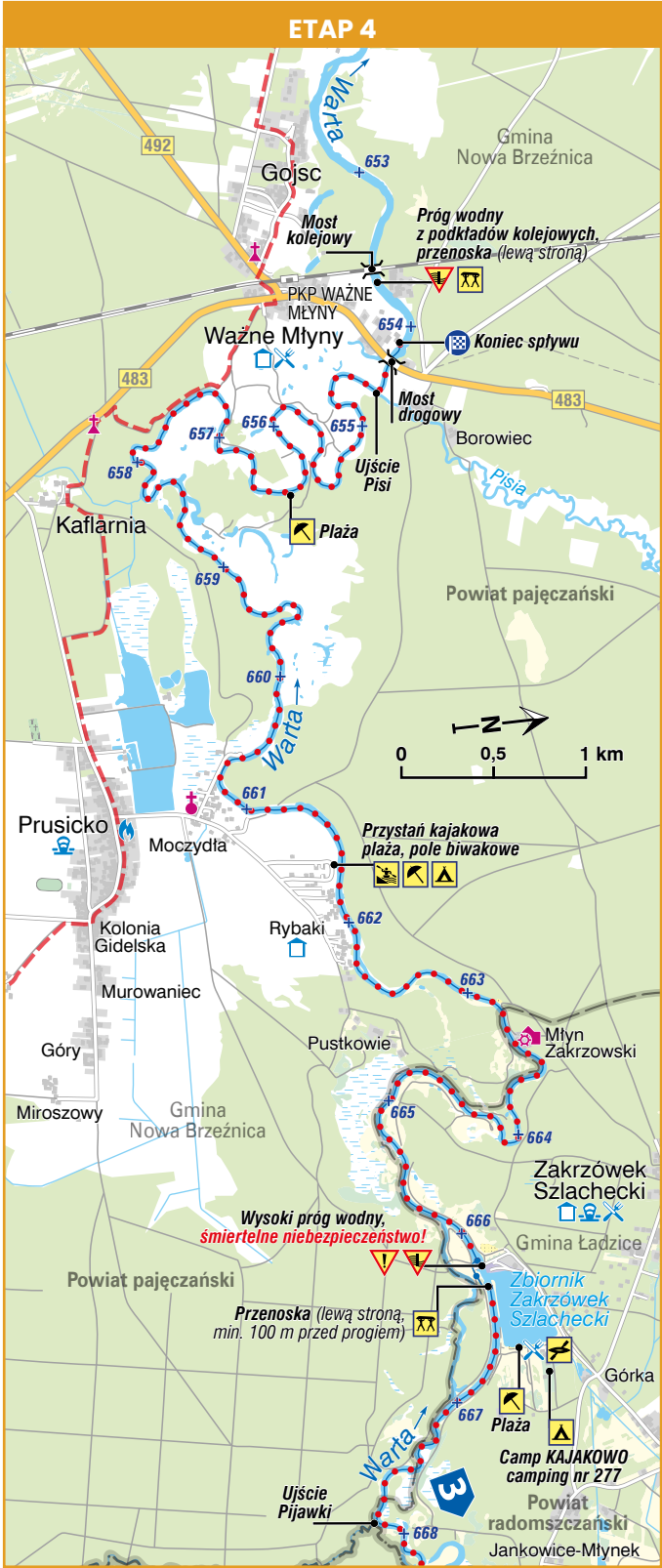
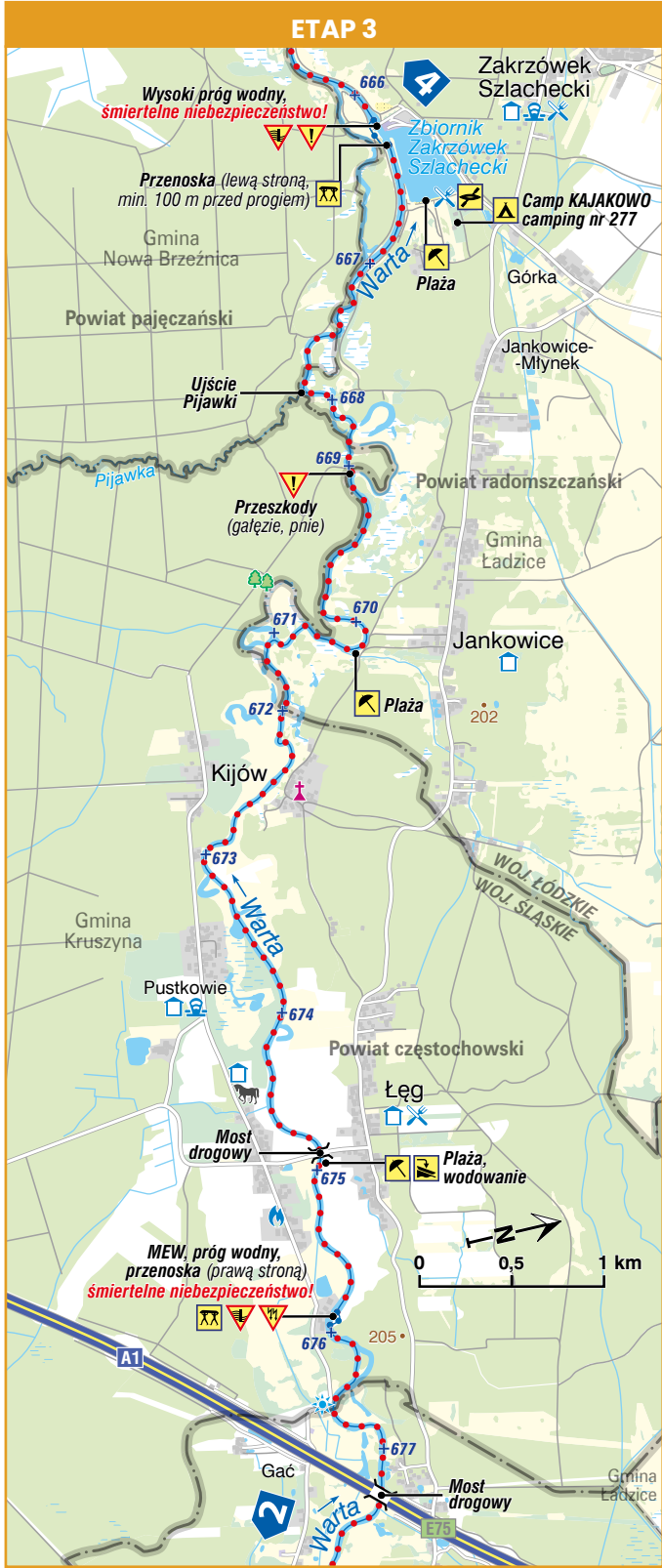
- » **PPHU ELKO Weronika Olszowy**  
ul. Radomszczańska 55, 97-570 Przedbórz  
tel. +48 604 689 431, +48 663 799 026  
e-mail: elko@kajaki-elko.pl, kajaki-elko.pl
- » **Taras – Kajaki**  
Taras 46  
tel. +48 502 087 327, +48 502 509 595  
e-mail: kontakt@taras-kajaki.pl, taras-kajaki.pl
- » **Ranczo u Biskupa**  
Brzostek 24, 97-570 Przedbórz  
tel. +48 691 494 207  
e-mail: biuro@steam-factory.pl
- » **Beti & Sławoj Wypożyczalnia Kajaków**  
(Przedbórz, Maluszyn, Bobrowniki, Krzętów, Łęg Ręczyński, Trzy Morgi)  
Nowa 14, 97-570 Przedbórz  
tel. +48 509 309 149  
Fb: Beti & Sławoj Kajaki - Spływy kajakowe, Wypożyczalnia kajaków

#### Gmina Żytmo

- » **Spływy Kajakowe Maluszyn**  
tel. +48 514 297 212
- » **Wypożyczalnia kajaków „MOSTY Beach”**  
Mosty 49 k. Maluszyna  
tel. +48 602 644 318  
e-mail: mostybeach@wp.pl, mostybeach.pl







**OBJAŚNIENIE ZNAKÓW**

- Szlak kajakowy, kierunek spływu
- Kilometr liczony w górę rzeki (w km)
- Początek / koniec szlaku
- Przystań kajakowa; miejsce wodowania
- Przenoska
- Niebezpieczne miejsce; elektrownia
- Jaz, spiętrzenie, próg wodny
- Pole biwakowe; plaża, kąpielisko
- Wypożyczalnia kajaków
- Most
- Rzeka
- Jezioro, zbiornik wodny; bagno, teren podmokły
- Kościół; klasztor; kaplica
- Pomnik; mogiła
- Zabytkowy ratusz; muzeum
- Pałac, dwór; zabytkowy park
- Młyn wodny; zabytek techniki; inny zabytek
- Hotel; inny obiekt noclegowy; informacja turystyczna
- Szpital; przychodnia lekarska; apteka
- Market; sklep spożywczy; gastronomia
- Policja; straż pożarna; poczta
- Punkt widokowy; punkt wysokościowy
- Stadion, boisko; stadnina koni
- Pomnik przyrody
- Teren zabudowany; teren przemysłowy
- Las; ogród; łąka
- Cmentarz; inna zielen; piasek
- Autostrada
- Droga krajowa
- Droga wojewódzka
- Droga lokalna
- Droga polna; ścieżka
- Linia kolejowa; stacja
- Pieszy szlak turystyczny
- Granica województwa
- Granica powiatu
- Granica gminy